























Fredningskort

Nylars Plantage, Bornholm

Del af
Hovedejerlavet, Nylarsker
Rønne Markjorder

Bornholms Kommune
Region Hovedstaden

Signaturforklaring

	Fredningsgrænse		Bygning i fredning
	Tidligere fredet areal		§3 Sø
	Ejerlavsgrense		Fredskov
	Ny sti		Skov
	Gammel hovedvej		Fortidsminde
	Eksisterende sti		Henvisning til areal- og lodsejerliste
	§3 Vandløb		Agerspor
	Beskyttet stendige		Røser
	Vandløb		Delområde - se § 7, stk. 1
	Hegn		Delområde - se § 7, stk. 2
	Byggelinje omkring fortidsminde		Delområde - se § 7, stk. 3