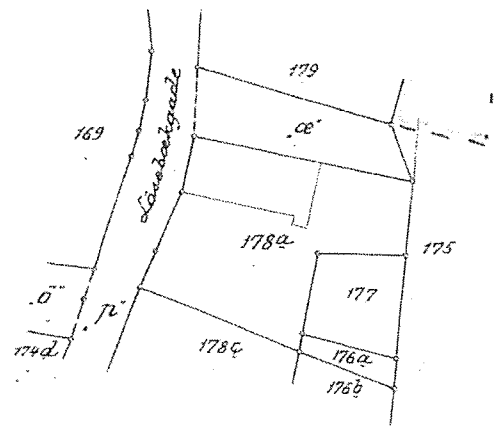


# FOTOKOPI

Bornholms Regionskommune  
Fotokopi



MATR. NR. 176<sup>a</sup>-177 og 178<sup>a</sup>.

*Allinge  
Købstaads  
Bygrunde.*

HARTKORN:

Matr. nr. 176 <sup>a</sup> :	oTd.	oSk.	oFk.	oAlb.
177 :	o -	o -	o -	o -
178 <sup>a</sup> :	o -	o -	o -	1/2 -

## Areal Attest

35 m<sup>2</sup>  
108 "  
485 "

Talt 628 m<sup>2</sup>

Rigtig kopi af matrikelkortet.

Ronne d 27 Septbr 1952

Direktoratet for Matrikelvæsenet i Sept.  
*J. H. ...*

1952.

*M. Holst*  
Lantinspektør

Målförhold 1:800



100 m

K 22

STANDARD PL. 1

høje lovbekendtgørelse nr. 257 af 8. juni 1971, er den, som flytter, borttager, beskadiger eller ødelægger et kendeligt skelmærke, pligtig at afholde udgifterne ved dets genanbringelse.

Skelpunkt afmærket med:

- B o Betonskelpæl
- J o Jernrør med skeltegn
- S o Sten med skeltegn
- T o Træpæl med indbrændt skeltegn



Signaturforklaring

Skel, der findes i marken

Blinde skel, der ikke bortfalder

Særlige signaturer se D. S. 198 (Febr. 1940)

Rikspunkt afmærket med:

- O Betonblok og drænrør
- J jernrør

Bipunkt afmærket med:

- B o Betonblok
- D o Drænrør

Ejerlav:

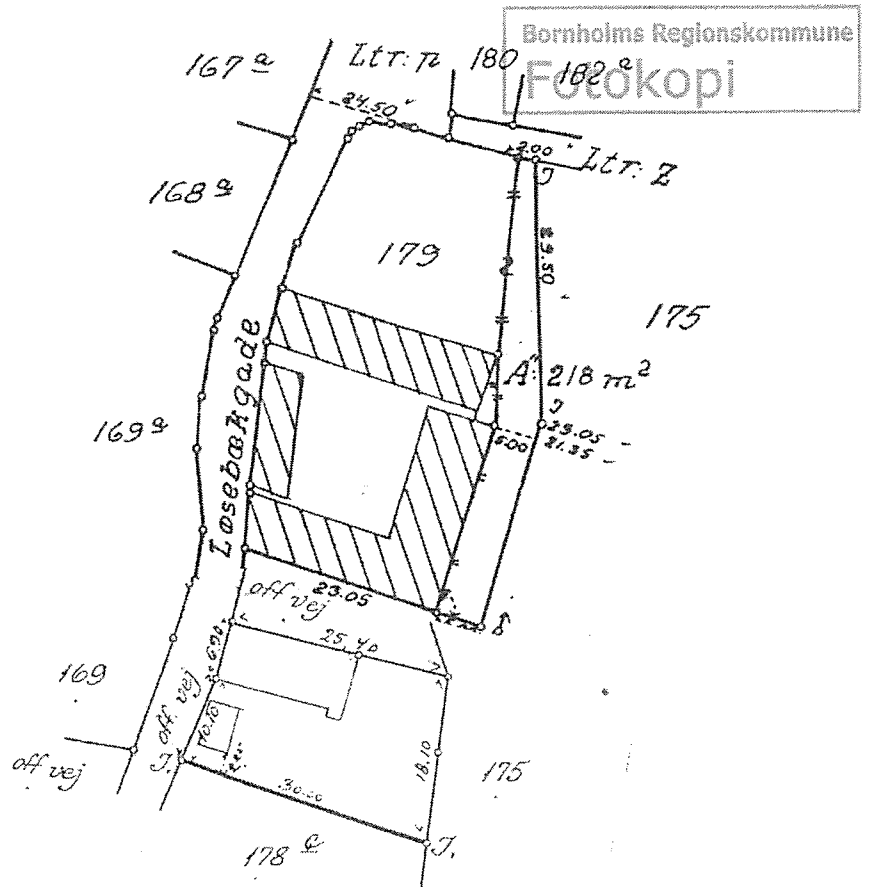

Øegn:

Opmålt i august 1973 af

Mållforhold: 1 : 800

Jr. nr. 28-012

*Christoffer*  
Landinspektør



Skelforandring mellem  
matr. nr. 175 og 179  
Allinge Dygrunde

KOPI  
kort- og matrikelstyrelsen

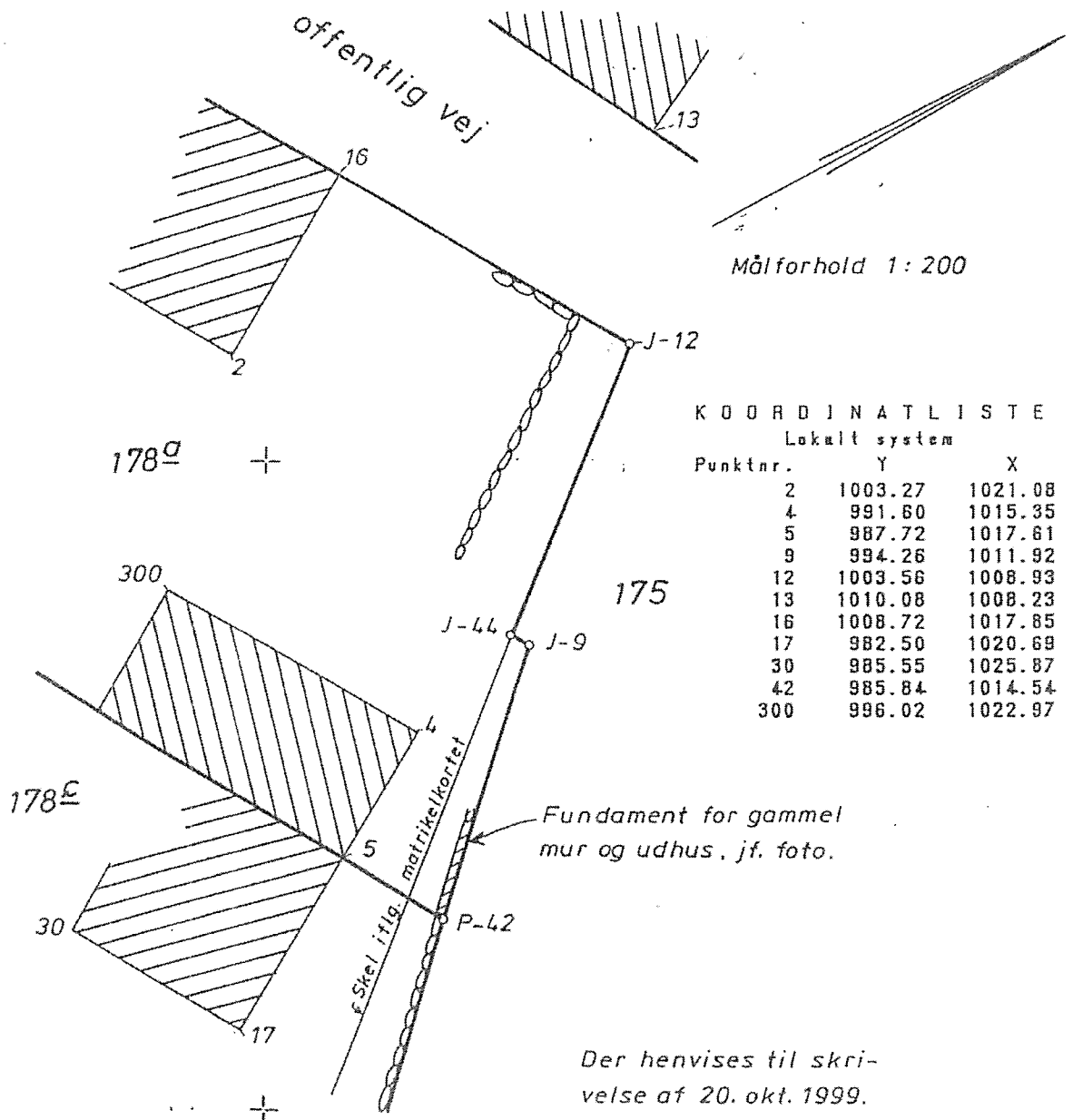
J: Jernrør med skelmærke.

P: Skelmærke på mur.

$y = 1020$   
 $x = 1020$

Bornholms Regionskommune  
Fotokopi

179



Dele af matr. nr. 178<sup>a</sup> og 175,  
Allinge Bygrunde, Allinge-Gudhjem kommune.

Udarbejdet i anledning af afmærkning af  
skel mellem matr. nr. 175 og 178<sup>a</sup>.

Svaneke, den 20. oktober 1999.

*Orav Jørgensen*  
landinspektør

Jnr. 99085

LANDINSPEKTØR  
IVAR JØRGENSEN  
NANSENSGADE 5  
3740 SVANEKE  
TLF. 56 49 65 40  
FAX 56 49 65 38